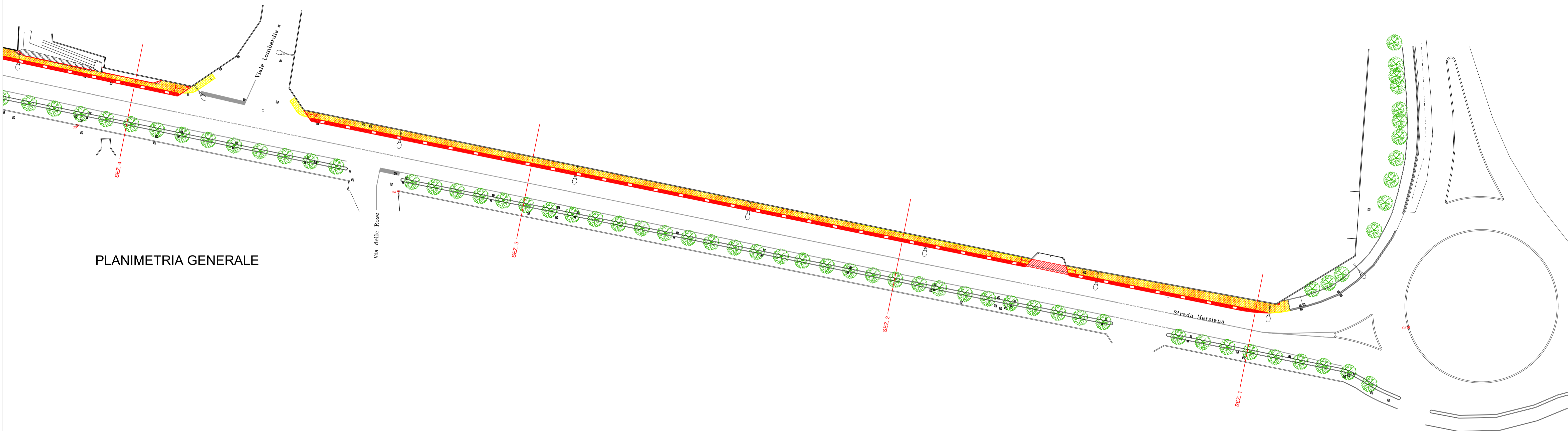
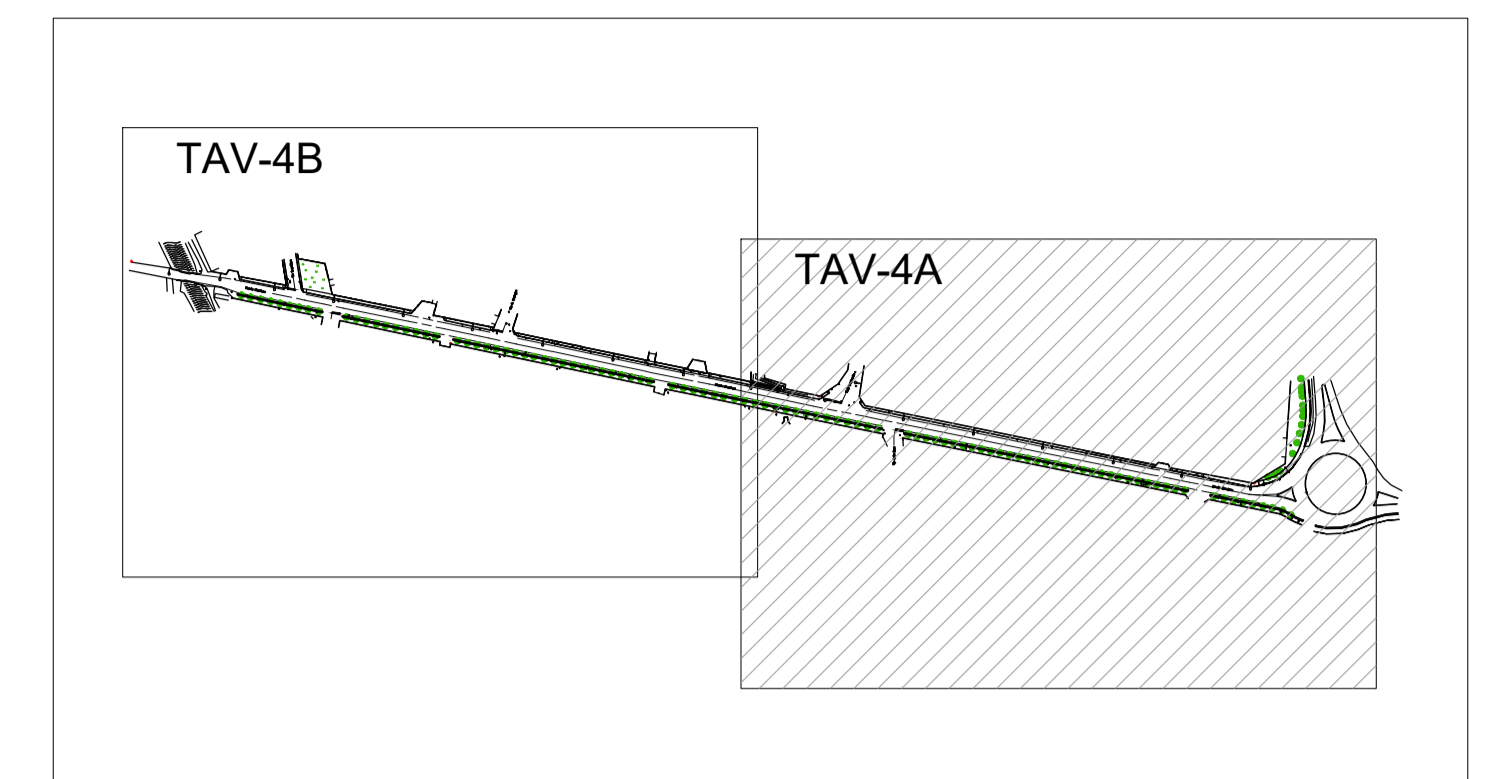
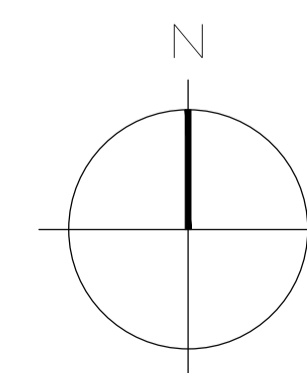
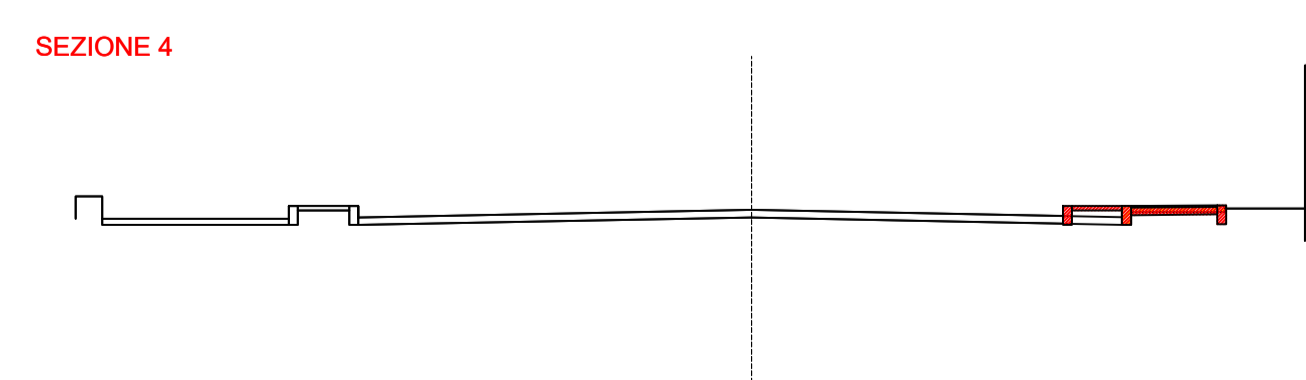
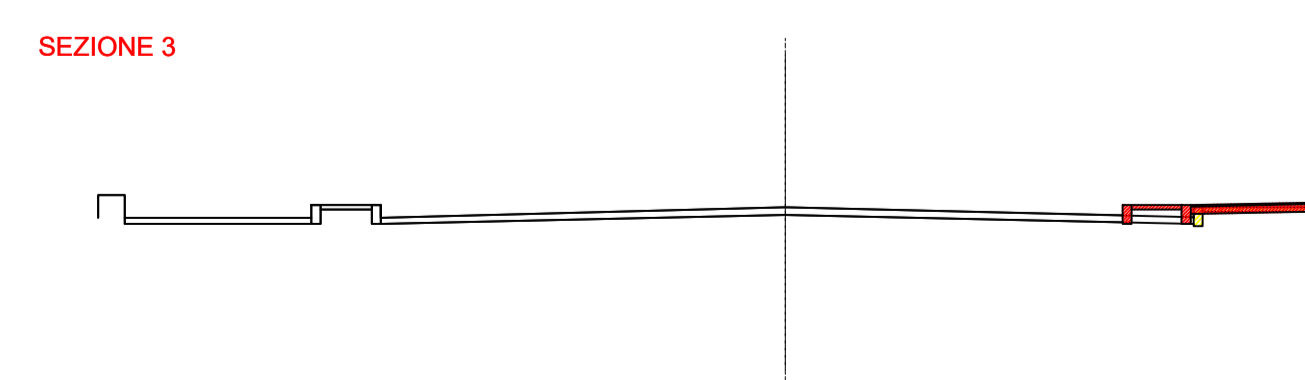
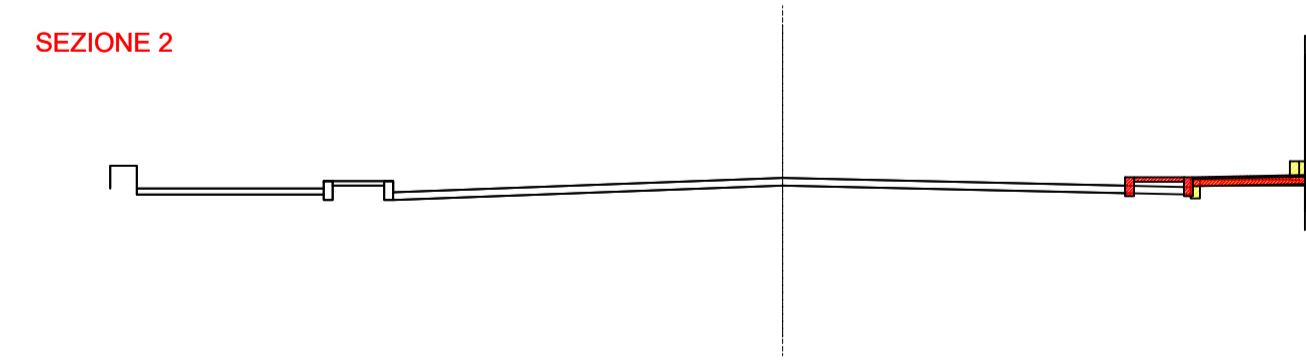
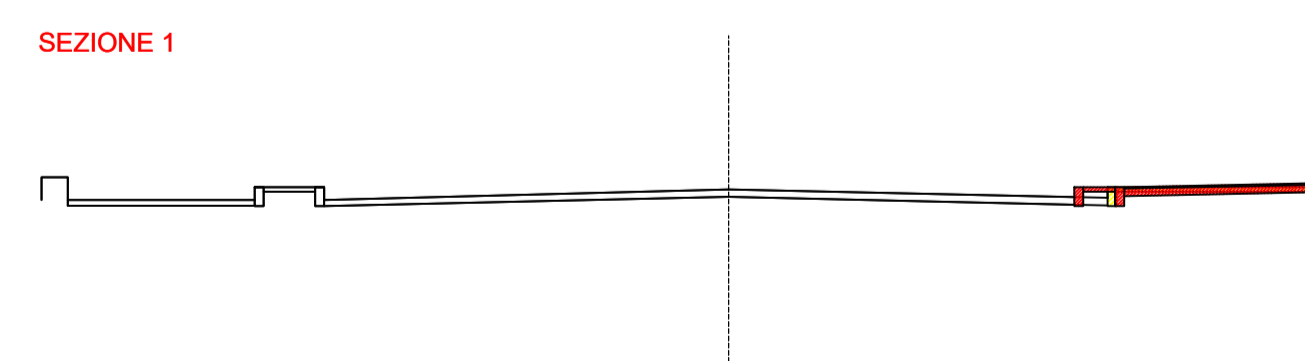


KEY PLAN



PLANIMETRIA GENERALE

SEZIONI



comune di		PARONA
proprietà		COMUNE DI PARONA
titolo		PROGETTO ESECUTIVO RIQUALIFICAZIONE DEGLI AMBITI URBANI STRADA MARZIANA
scala		1:500 - 1:100
data		MAR.26
avv. n.		4A
elaborato da		
prog. n.		595
scala grafica		

vittorio fuggini ingegnere via cairolì, 39 27039 sanseverino de burgondi (pv) tel.-fax 0382-995320 e-mail vittoriofuggini@studio4a.com

i disegni sono di esclusiva proprietà, la riproduzione anche parziale sarà punita ai sensi di legge