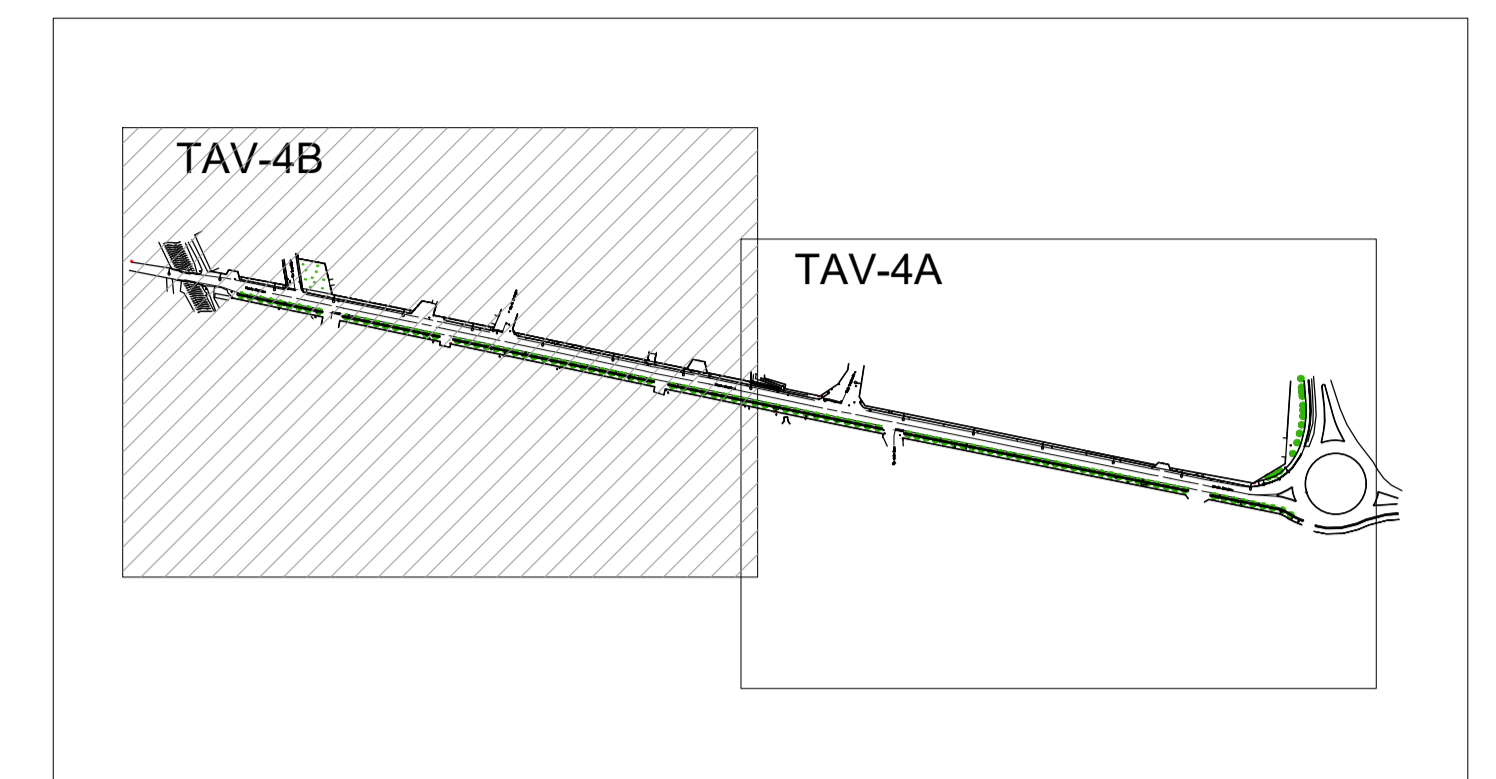


KEY PLAN

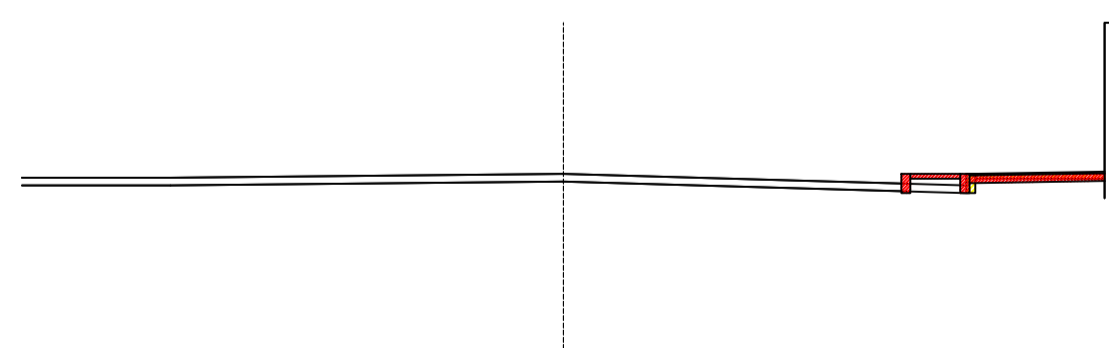


PLANIMETRIA GENERALE

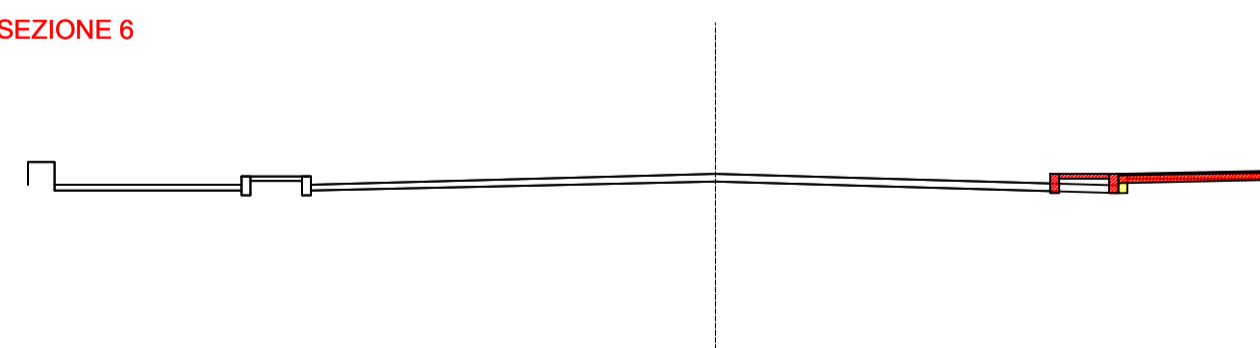


SEZIONI

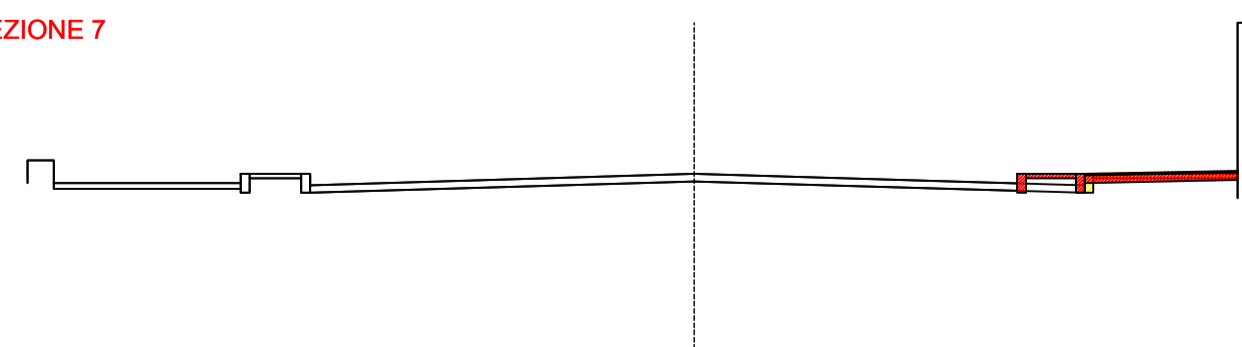
SEZIONE 5



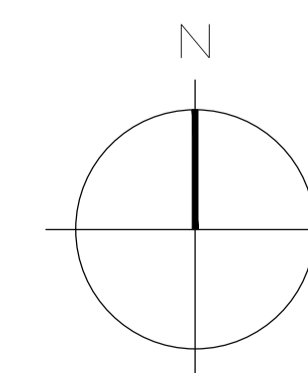
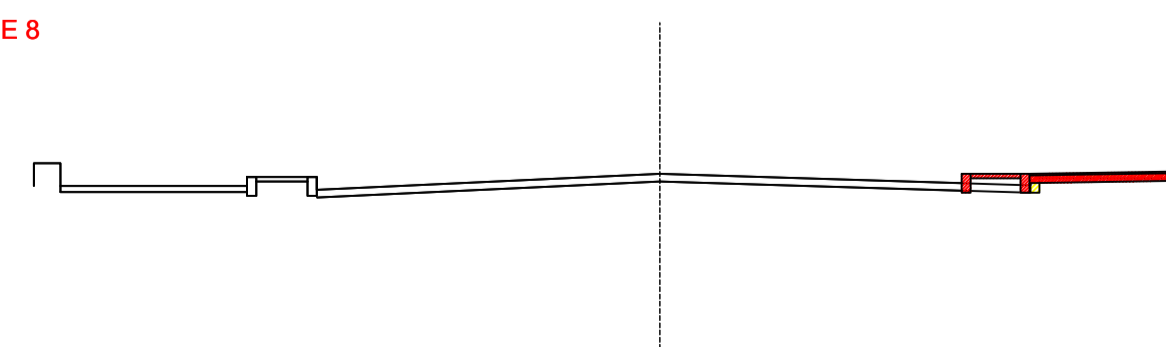
SEZIONE 6



SEZIONE 7



SEZIONE 8



comune di PARONA		tav. n. 4B	
proprietà COMUNE DI PARONA		scala 1:500 - 1:100	
titolo PROGETTO ESECUTIVO RIQUALIFICAZIONE DEGLI AMBITI URBANI STRADA MARZIANA		elaborato da prog. n. 595	
CONFRONTO PLANIMETRIA GENERALE - SEZIONI		data MAR.26	
vittorio fuggini ingegnere via cairolì, 39 27039 sanseverino de burgondi (pv) tel-fax 0382-995320 e-mail vittoriofuggini@tiscali.com		scala grafica	

I disegni sono di esclusiva proprietà, la riproduzione anche parziale sarà punita ai sensi di legge